









Características del Proyecto

-  Área de Estudio Propuesta
-  Subestación de Interconexión Clave
-  Subestación Existente para Posible Interconexión
-  Línea de Transmisión de Southwest Transmission Cooperative para Posibles Mejoras
-  Línea de Transmisión de Western Area Power Administration para Posibles Mejoras

Características de Referencia

-  Ciudad / Pueblo
-  Carretera Interestatal
-  Carretera Nacional
-  Carretera Estatal o de Condado
-  Calle Local, de Barrio, Rural o de Ciudad
-  Línea Ferroviaria
-  Línea Ferroviaria Abandonada
-  Límite del Condado
-  Río / Arroyo
-  Cuerpo de Agua
-  Bureau of Indian Affairs
-  Propiedad Privada
-  Bureau of Land Management
-  Department of Defense
-  US Forest Service
-  US Fish and Wildlife Service
-  Estatal

Oportunidades

-  Viable
-  Gasoducto
-  Corredor Energético de la Sección 368


Líneas de Transmisión Actuales

-  345kV
-  230kV
-  Menor a 230 kV

Área de Restricción

-  Evitación
-  Limitación

Limitaciones

-  Sitio en el Registro Nacional de Lugares Históricos
-  Escuela
-  Hospital
-  Iglesia
-  Cementerio
-  Recorrido Nacional / Recorrido Histórico
-  Área de Preocupación Ambiental Crítica
-  Área de Pruebas Electrónicas del Fort Huachuca
-  Hábitat Crítico
-  Tierra de The Nature Conservancy
-  Área Silvestre
-  Área Silvestre de Estudio
-  Gestión de Recursos Visuales Clase I
-  National Wildlife Refuge
-  Área de Conservación Nacional / Local
-  Área Recreativa o Parque Estatal / Local
-  Área Científica Estatal
-  Tierras Agrícolas con Irrigación de Pivote Central
-  Tierras del Grupo Malpai Borderlands
-  Plan de Conservación del Desierto de Sonora – Área del Núcleo Biológico